

Vosges Côte Sud-Ouest

GUIDE TOURISTIQUE




SOMMAIRE

p4 Randonnez dans les Vosges Côté Sud-Ouest

p8 Enfourchez votre vélo

p11 Parcourez le territoire au trot



p12 Découvrez les richesses du territoire

p14 Secteur Est

p28 Secteur Nord

p36 Secteur Ouest

P44 Secteur Sud

p56 À vos agendas : vos rendez-vous annuels

p58 Informations pratiques



BIENVENUE À DANS LES VOSGES CÔTÉ SUD-OUEST !

Autrefois couverte d'une forêt infranchissable, frontière entre trois peuples gaulois, notre région est devenue accueillante et ouverte. À la limite de partage des eaux entre la Mer du Nord et la Mer Méditerranée, ce pays aux multiples sources est aussi un territoire attachant par sa ruralité, son authenticité et son passé. Son histoire nous est contée au travers de son patrimoine, livré et dévoilé au passage par ses vestiges et ses secrets. Ses vallées résonnent d'ailleurs encore des activités d'autrefois. Chapelles et églises, châteaux et forteresses,

ermitages et monastères, et surtout villages traditionnels lorrains constituent le « grenier culturel et architectural » du Sud-Ouest vosgien.

Qu'y-a-t-il de commun entre la fonderie de cloches de Robécourt et les anciennes forges, entre les paysages aux pelouses calcaires de Lironcourt et la forêt de Darney ? De ces mystérieuses et passionnantes contrées surgissent de grands espaces où douceur, couleurs et lumières accompagneront vos itinéraires ou vos escapades.

Carte en pages 12 et 13

A consommer sans modération :

cure d'oxygène, d'eau, de verdure, de pierres et de culture !

Depuis octobre 2023, le massif forestier de Darney-La Vôge a été labellisé « Forêt d'Exception[®] » par l'Office National des Forêts !



RANDONNEZ

A group of five hikers is seen from behind, walking away on a wide, gravelly path that leads into a forest. The trees are mostly bare, with some autumn-colored foliage on the right side. The hikers are wearing various outdoor gear, including jackets, hats, and backpacks. The scene is set in a natural, wooded environment during the fall season.

*dans les Vosges
Côté Sud-Ouest*

Parcourez le territoire
à pieds grâce à plus de 400 km
de sentiers balisés.

De distances et de difficultés variées,
chacun trouvera chaussure à son pied !

Au total, ce sont **33 sentiers balisés** que vous pouvez emprunter pour découvrir l'histoire ainsi que la richesse naturelle et patrimoniale du secteur.

*Pour partir en toute sérénité,
une carte est à votre
disposition gratuitement
dans nos bureaux !*



Le Club Vosgien de Monthureux-sur-Saône a en charge l'entretien et le balisage de 31 sentiers qu'il anime en organisant des marches encadrées par des guides qui font découvrir aux marcheurs l'histoire et le patrimoine local.

Club Vosgien : 03.29.09.05.66
www.clubvosgienmonthurolais.fr
club.vosgiendemonthureux@orange.fr



*Une pochette avec les fiches
sentiers est proposée à la vente
à l'Office de Tourisme
et auprès du Club Vosgien.*

LE GR7

L'idée de ce sentier de Grande Randonnée est de suivre approximativement la ligne de partage des eaux entre Méditerranée et Atlantique. Il démarre du Ballon d'Alsace et se termine à Andorre-la-Vieille (Andorre).

Il traverse le territoire d'Est en Ouest sur environ 60 km.

Une partie du GR7 est balisée Chemin de Saint-Jacques de Compostelle (entre Lignéville et la sortie du territoire).



LE CHEMIN DE SAINT-COLOMBAN

Colomban est né vers 540 en Irlande. Moine et prophète, solitaire ou prédicateur, Colomban se heurte aux dirigeants religieux et politiques.

Condamnés à l'exil en 610, Colomban et ses compagnons irlandais entreprennent alors un périple de plus de deux ans à travers les pays actuels que sont la France, l'Allemagne, la Suisse, l'Autriche et

l'Italie où Colomban achève son pèlerinage terrestre en 615 à Bobbio.

Il est aujourd'hui possible de suivre ses traces. Dans les prochaines années, le chemin sera numérisé afin de pouvoir le suivre muni d'un GPS ou d'un téléphone.

Pour plus d'informations, visitez le site des Amis de Saint-Colomban :

www.amisaintcolomban.org

GEOCACHING

Vous connaissez ? Cela consiste à chercher de petites boîtes cachées dans la nature : découverte du territoire garantie !

3 circuits balisés ont été agrémentés de caches par l'Office de Tourisme.

Retrouvez ces circuits sur notre site internet menu *Découvrir et séjourner*, rubrique *À pied*, article *Geocaching* : www.tourisme-vosgescote-sudouest.fr

25 autres géocaches ont été posées sur le territoire par l'Office de Tourisme, un livret est disponible dans les bureaux de l'Office de Tourisme. Elles sont également visibles sur le site :

www.geocaching.com

De nombreuses autres caches sont également à trouver sur le territoire et sont recensées sur :

www.geocaching.com

ou sur www.cistes.net



ENFOURCHEZ votre vélo



À VTT, vélo de route ou VTC, prenez plaisir à parcourir routes et chemins du Sud-Ouest des Vosges sur votre vélo !

LA CARTE

Pour partir en toute sérénité, une carte regroupant tous les circuits est à votre disposition gratuitement dans nos bureaux et sur notre site internet !



À VTT

19 circuits VTT, représentant au total environ 300 km, ont été tracés par le « Pays d'Epinal ». De la source de la Saône à Vioménil jusqu'à Mont-les-Lamarche en passant par Monthureux-sur-Saône, découvrez le territoire à coup de pédale !



Carte et parcours disponibles gratuitement à l'Office de Tourisme !

Téléchargez les traces GPX sur notre site internet ou sur epinalvelo.fr

À VÉLO DE ROUTE

Le parcours balisé B.05 « La source de la Saône » par le Conseil Départemental des Vosges est un parcours vallonné de 104 kilomètres pour 1270 mètres de dénivelé positif qui sillonne la Vôge, contrée réputée pour ses immenses forêts et ses nombreux cours d'eau.

Départ de la Vôge-les-Bains.

*Pour + d'infos, rendez-vous sur bike.vosges.fr
ou téléchargez l'appli BIKE.Vosges*



CIRCUITS VTC

Le Conseil Départemental des Vosges propose 3 circuits VTC et un circuit cyclotourisme pour des balades en famille sur notre territoire :

- Circuit « Renaissance »
- Circuit « Vallée de l'Ourche »
- Circuit « Les Monts Faucilles »
- Circuit cyclotourisme



*Carte des circuits VTC disponible gratuitement
à l'Office de Tourisme, sur notre site internet
et sur bike.vosges.fr/famille*

VÉLOROUTE DE LA 2^E DB

Cette véloroute, initiée par le PETR de l'Ouest des Vosges, vous fera découvrir les communes traversées en 1944 par la 2^e Division Blindée du Général Leclerc.

La Voie de la 2^e DB part de Saint-Martin-de-Varreville et va jusqu'à Strasbourg. Environ 100 bornes sont déjà implantées le long du parcours, dont plus de 10 % sur le territoire de la Plaine des Vosges.



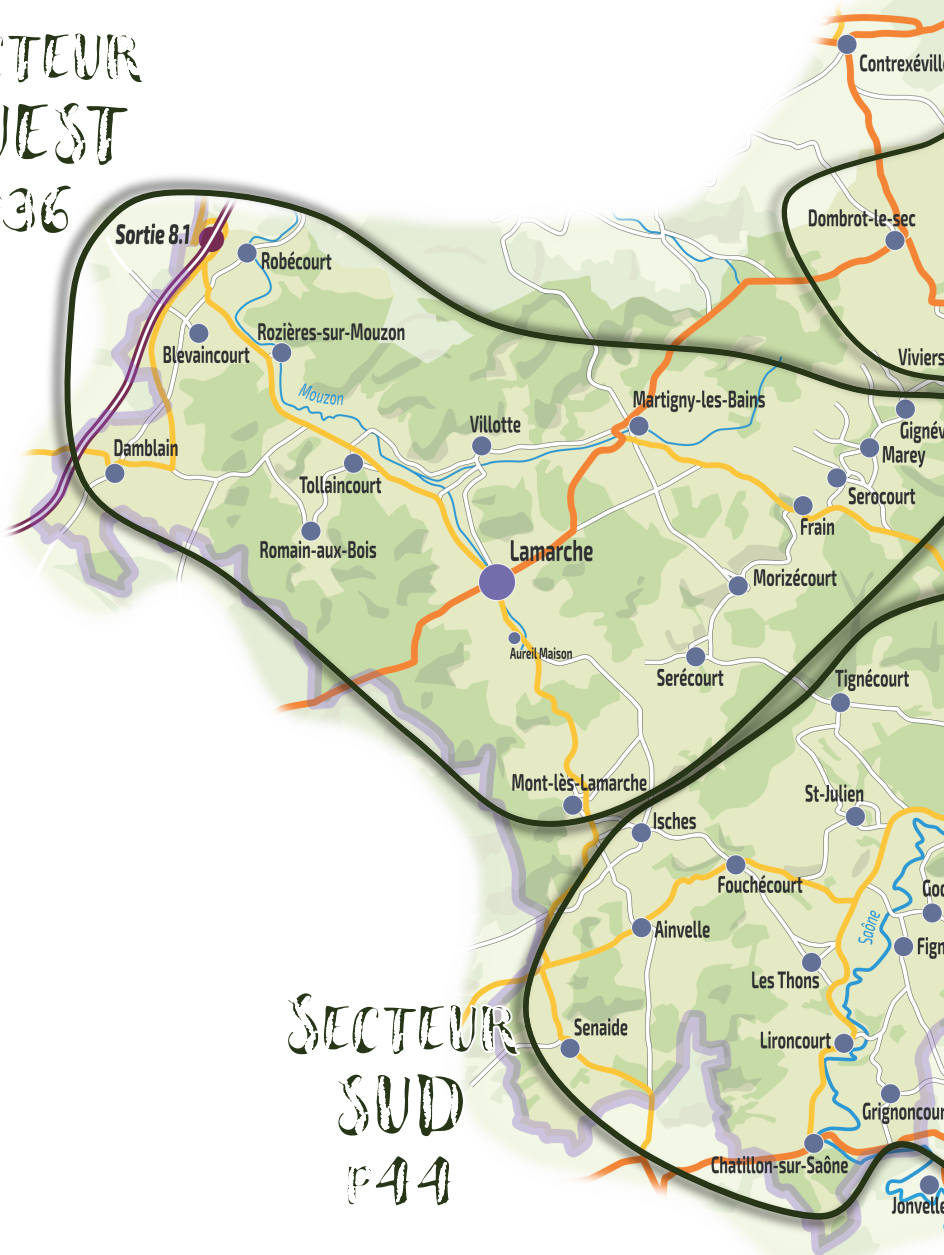
Parcourez le territoire AU TROT

Des professionnels de l'équitation vous proposent des balades, des randonnées et d'autres activités équestres pour découvrir le territoire autrement

- La Ferme de Bonjacques à BELRUPT - Tél. : 03.29.09.35.61
- Les Crins de l'Or à BLEURVILLE - Tél. : 06.37.26.83.23
- L'Ecurie du Pramier à MARTINVELLE - Tél. : 06.77.28.15.51
- Co'Galop à REGNEVELLE - Tél. : 06.75.65.57.14

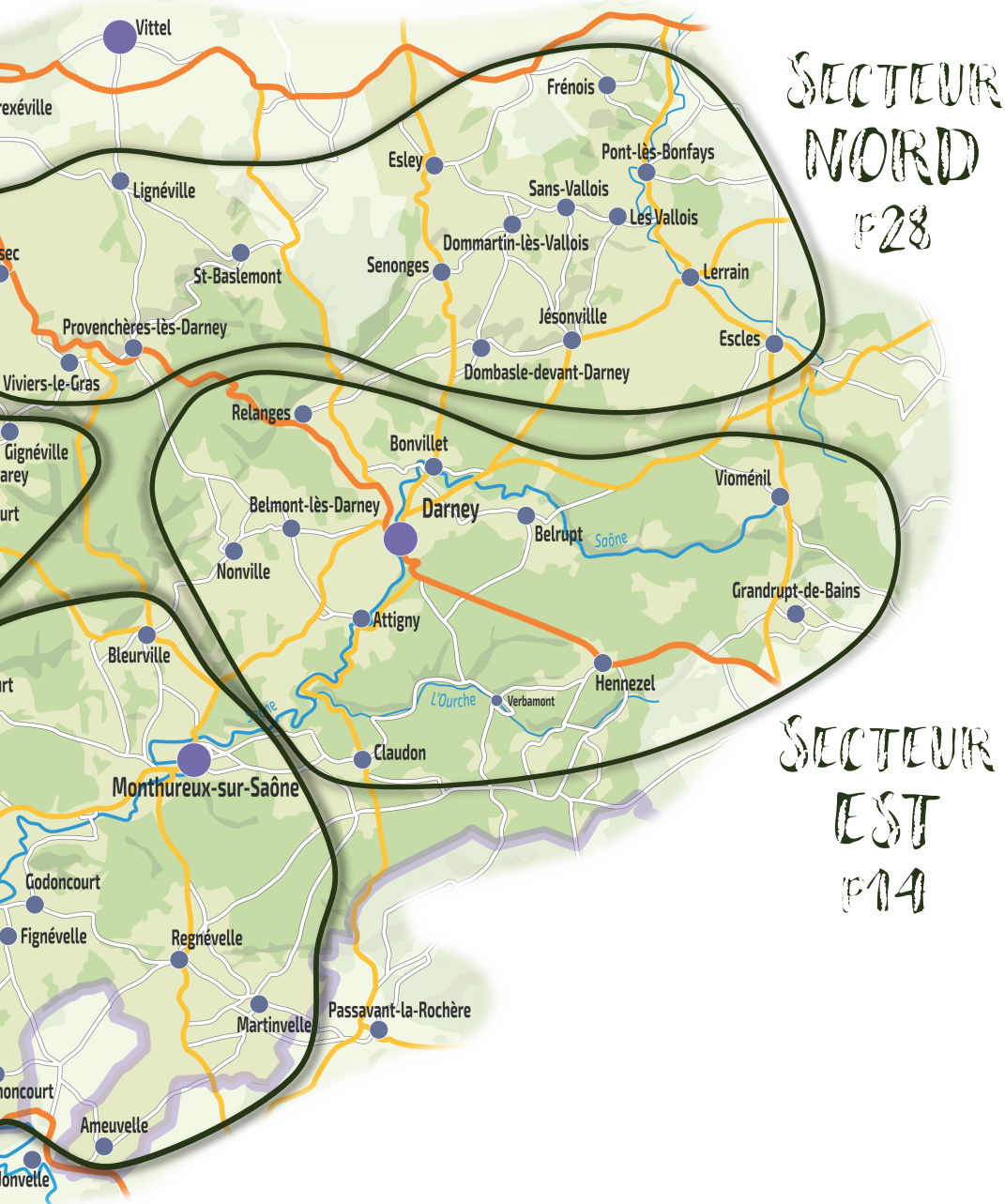
DÉCOUVREZ

SECTEUR OUEST F36




SECTEUR SUD F44

les richesses du territoire

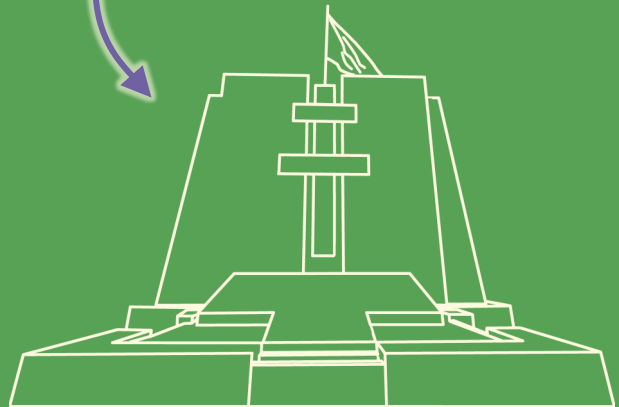





Monument
Franco-tchèque



SECTEUR EST



Mémorial du maquis de Grandrupt

Le secteur Est du territoire se caractérise par la forte présence de la forêt et de l'eau. Entre Forêt d'Exception et sources de la Saône et du Madon, tout est propice à la promenade et au bien-être sur ce secteur qui inspire le calme et la sérénité. Avec Darney et Grandrupt-de-Bains, les férus d'histoire seront comblés !

ATTIGNY

Un parcours d'un kilomètre, ponctué de photographies grand format, vous attend sur la commune d'Attigny. Tout au long du « sentier des 4 Mares », vous pourrez entendre ou rencontrer des crapauds sonneurs, car leur habitat naturel est présent tout autour de vous. Le circuit est accessible à tous.

Coup d'œil sur le pont d'Attigny !



*Route de Droiteval
88260 ATTIGNY*

Le petit +

Yvan Salmon, journaliste français connu sous le nom de Victor Noir, est né à Attigny. Un square lui est dédié.

BELMONT-LES-DARNEY



Face à vous se dressent un immense bloc de pierre taillé par l'ermite pour en faire son habitation et une sorte de grotte artificielle peu profonde creusée à la main : l'ermitage de Barcan. L'ermite pratiquait ici le rouissage qui consiste à faire macérer les plantes textiles telles que le lin, le chanvre ou l'ortie pour aider à séparer l'écorce filamenteuse de la tige.



*Accès par le sentier balisé
« Les terrasses de Darney »
88260 BELMONT-LES-DARNEY
48.093698, 6.029514*



Jolie fontaine-lavoir sur la place du village (place Ponscarne) avec un bassin intérieur octogonal.

BELRUPT



*Accès par la rue du vieux moulin
88260 BELRUPT
48.092264, 6.099398*

Petit frère du Pont Tatal de Claudon (voir pages suivantes), le viaduc de Belrupt, long de 83 mètres et haut de 25 mètres, a le même charme !



BONVILLET

Notre région, depuis plusieurs siècles, était jalonnée de carrières, principalement de Grès, d'où étaient extraites des meules et des pierres de taille destinées à la construction. La carrière de grès de Bonvillet a été restaurée et mise en valeur par l'association Villageoise.

La carrière se visite librement toute l'année, un circuit pédagogique guide le promeneur (accessible à tous).

Il est également possible d'effectuer une balade de 4 km (le Sentier des Carrières) durant laquelle vous découvrirez plusieurs anciens sites d'extraction de pierre, de jolis sous-bois et la Saône qui serpente dans la vallée de Bonvillet.



Impasse de la Forge Kaïtel
88260 BONVILLET



À ne pas manquer !

Fin août a lieu la Fête du grès à la carrière de Bonvillet, l'occasion de découvrir les métiers de la pierre.



CLAUDON

Le viaduc de Claudon, ancien viaduc ferroviaire de la ligne Jussey-Epinal, dit « Pont Total », enjambe l'Ourche à 43 mètres de haut sur 121 mètres de long.

Sensations fortes garanties !

La société « Adrenaline Elastique » l'utilise comme plateforme de saut à l'élastique depuis 1999. Tentez l'expérience du touché d'eau !

adrenaline-elastique.com • 06.73.58.66.45

Un des piliers du pont est équipé de prises d'escalade. Plusieurs voies permettent aux néophytes et aux confirmés de se mesurer à cet ouvrage.



*Sur la D5
entre CLAUDON
et ATTIGNY*

DARNEY

C'est à Darney qu'est né l'Etat tchécoslovaque le 30 juin 1918 dont l'indépendance fut proclamée par le président Raymond Poincaré en présence d'Edouard Benès, secrétaire général du conseil national tchécoslovaque. Thomas Mazaryk sera le premier président.

À l'entrée de Darney en venant de Monthureux-sur-Saône, le monument franco-tchécoslovaque se dresse fièrement vers le ciel.

Un musée franco-tchécoslovaque est aménagé au 1^{er} étage de l'ancien château et témoigne des liens historiques unissant Darney et la Tchécoslovaquie, à travers l'exposition d'œuvres d'art et de documents officiels.

Le rez-de-chaussée du château est dédié à Damia, chanteuse des années 30 dont les grands-parents habitaient Darney, appelée la *tragédienne de la chanson* !

Visite sur rendez-vous au 06.17.01.58.40 ou 06.12.55.10.97.

Place André Barbier 88260 DARNEY



SAÏS
PHOTOGRAPHY





Sur les pas
du mammoth !



14 Rue Stanislas
88260 DARNEY

Vivez la Préhistoire et passez dans un autre temps au Parc Préhistorique intercommunal de Darney ! La Vôge est riche en sites préhistoriques, découverts par une équipe d'archéologues bénévoles et professionnels en plus de 40 ans de prospections patientes.

Parc extérieur avec animaux préhistoriques grandeur nature, espace intérieur dédié à l'évolution de l'Homme et animations interactives vous feront tout connaître sur cette époque !

www.centrephehistoiredarney.fr
03.29.09.80.66

Les gourmands pourront satisfaire leur papilles et déguster de véritables Bonbons des Vosges à la fabrique artisanale de bonbons Delisvosges. Boutique et visite de l'atelier de fabrication.

www.delisvosges.fr
03.29.09.82.40




20 Rue des Fabriques
88260 DARNEY





Rue de la Gare, 88260 DARNEY
48.077383, 6.054073



À la sortie du bourg, en direction de Bains-les-Bains, se dresse fièrement le Guetteur. Cette sculpture signale l'entrée d'une ancienne carrière de grès. Yves Humblot y a, au fil des années, comblé le vide d'une cinquantaine de sculptures. Le **Domaine Guillevic**, nom donné par Yves Humblot en hommage au poète breton Eugène Guillevic, est une invitation au rêve et au voyage...

Urne à l'entrée



Rue de la Gare, 88260 DARNEY
48.078804, 6.050471

Cet imposant calvaire a été taillé dans le grès et sculpté en 1758 par Jean Baptiste Gerdolle dit « Jean le père ». Depuis 1963, ce calvaire massif de style Louis XV est inscrit aux monuments historiques.



Le saviez-vous ?



Dès le début du 19^e siècle apparaît dans les Vosges une industrie de la fabrication du couvert.

Depuis 1810, Orfèvrerie de France perpétue la tradition avec un choix de modèles inégalés en direct de la manufacture de Darney. Ils produisent des couverts de table en argent massif et maillechort argenté de production 100% française toujours fabriqués comme savaient le faire nos aïeux.

GRANDRUPT-DE-BAINS



Le 7 septembre 1944, après un combat inégal contre des forces allemandes qui détenaient en otages 700 habitants des villages de Grandrupt-de-Bains et Vioménil, les maquisards se rendent. L'attaque fit 3 morts et 213 prisonniers dont 117 moururent dans les camps de concentration et d'extermination.

Un sentier balisé au départ du mémorial permet d'accéder à la roche du PC du maquis.



Sur la D40D en face de la Rue du Rhône
88240 GRANDRUPT-DE-BAINS

HENNEZEL

Le musée du verre, du fer, du bois, de la broderie et de la résistance retrace la grande époque industrielle de la Vallée de l'Ourche, notamment l'épopée du verre, du fer et du bois.

De nombreuses verreries furent implantées dans la forêt de Darney et particulièrement dans la vallée de l'Ourche où on dénombrait pas moins de 28 maîtres verriers en 1572 ! Aujourd'hui il ne reste que des traces de cette activité passée.

Musée géré par Saône Lorraine

Ouvert de Pâques à octobre

03.29.07.00.80

03.29.09.34.22

06.74.25.54.37



11 rue du Moulin-Robert
88260 HENNEZEL



La Ferme de Briseverre vous accueille pour de la cueillette à la ferme de fruits rouges. Outre la vente au détail et en gros de myrtilles, groseilles, cassis ou fraises, il est possible d'acheter des confitures, coulis et sirops maison.

03.29.07.00.09

fermebriseverre@wanadoo.fr



3 Briseverre, 88260 HENNEZEL



Canton du Verbamont
88260 HENNEZEL
48.044220, 6.0824880

L'arboretum de la Hutte, d'une superficie de 3 hectares, comporte des arbres remarquables plantés pour la plupart à sa création au XIX^e s. par Alfred Irroy, maître de forges des lieux.

Un sentier de 700 m permet de cheminer à travers des essences identifiées par des panneaux de présentation. Des sculptures de pierre de l'Association Pierre-Avenir jalonnent le sentier.

L'arboretum est géré par l'association Droiteval Ourche Patrimoine.

droiteval-ourche-patrimoine@orange.fr

Ressourcez-vous !

RELANGES

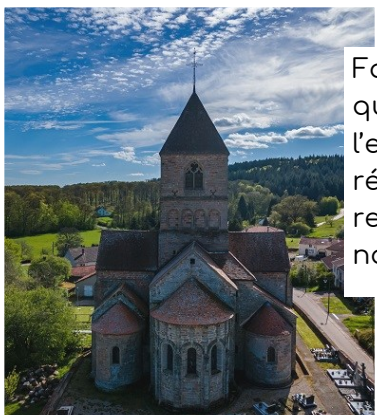


88260 RELANGES
48.125039, 6.00504

En plein milieu de la forêt communale de Relanges, vous trouverez la « Belle Roche » ou « Roche des 12 Apôtres ». Taillée à même la roche à la fin du XVIII^e siècle par Dominique Plancolaire (1745-1804) originaire de Thuillières, cette fresque représente la vie du Christ à travers différentes scènes.

Si vous continuez sur le chemin, vous rejoignez deux autres curiosités historiques : l'ancien prieuré de Bonneval dont il reste quelques vestiges et le camp celtique de Bonneval.

Suivre le sentier balisé anneau jaune « Les solitaires de Bonneval » pour découvrir ces curiosités.



Faites un tour à l'église romane du village, qui, en forme de croix, apparaît comme l'ensemble roman le plus harmonieux de la région. Sa construction en grès bigarré remonte au XII^e siècle, mais elle fût réaménagée au XVI^e suite à un incendie.

Admirez le château de Lichécourt, une magnifique demeure qui fût construite aux XV^e et XVI^e siècles par la famille Thy-sac, famille de gentilshommes verriers. Propriété privée, merci de respecter les lieux et de contempler le château derrière la grille.



6 bis Route de Lichécourt, 88260 RELANGES

LA VALLÉE DE L'OURCHE

Grâce à une série de 10 pupitres de lecture du patrimoine installés par l'association Droiteval-Ourche-Patrimoine (DOP), vous retracerez le passé industriel de la vallée de l'Ourche et les activités anciennes de ses verreries et de ses forges.



VIOMÉNIL

Vioménil est situé sur la ligne de partage des eaux.

Le Ménamont, point culminant de la commune avec ses 466 mètres, voit sur son versant Nord naître le Madon, affluent de la Moselle.

Sur son flanc Sud naît la Saône, affluent du Rhône et neuvième cours d'eau le plus long de France avec ses 480 kilomètres. La source de la Saône a fait l'objet d'un aménagement au XIX^e siècle. Vous pouvez aujourd'hui profiter pleinement de ce lieu où table de pique-nique et aire de jeux vous attendent !

Le petit +

L'écrivain Hervé BAZIN a séjourné 2 ans à Vioménil, chez son précepteur l'abbé Maire. Il est citoyen d'honneur du village.

Ça vaut le coup d'œil !



Point de vue du Ménamont



Accès par la Rue Saint-Jacques
88260 VIOMENIL
48.08990, 6.18672

SECTEUR NORD



Chapelle
Saint-Basle





Crypte d'Esley



Vallon Saint-Martin

Dans le Nord du territoire se cachent quelques pépites naturelles et patrimoniales... Vous serez surpris par la beauté du Vallon St-Martin ou de la crypte d'Esley !

Panorama sur les hauteurs de Jésonville



Accès par le Quegnot
88260 JESONVILLE
48.137310, 6.091401

DOMBROT-LE-SEC

Reconstruit après avoir été incendié par les Suédois en 1639, le château actuel fut, au XVIII^e siècle, habité par les Comtes de Bouzey : la famille, connue en Lorraine dès le XV^e siècle, avait rendu de grands services et fourni de nombreux serviteurs au Duché.

En signe de gratitude, Léopold I^{er} donna le nom de Bouzey au village de Dombrot, nom qui subsista jusqu'en 1789.

Le portail et les grilles sont les anciennes du parc thermal de Contrexéville.

Propriété privée, merci de respecter les lieux et de contempler le château derrière la grille.



160 Rue du château
88140 DOMBROT-LE-SEC

L'église Saint-Brice compte parmi les nombreuses églises fortifiées des Monts Faucilles. Elle fut construite aux XIII^e et XVI^e siècles. L'édifice est classé monument historique depuis 1907.



ESCLÉS



Le Vallon Saint-Martin (Void d'Escles) accompagne le cours naissant du Madon sur 4 km. Il a conservé de nombreuses traces d'une occupation humaine.

Les Carrières : on en trouve partout dans le vallon. Cette exploitation a une origine probablement ancienne car des stèles et des nécropoles gallo-romaines ont été mises à jour autour d'Escles.

Le Chatelet : cet éperon a peut-être été un oppidum celtique et sûrement un château féodal (motte castrale).


L'Habitat Erémitique : la grotte de Saint-Martin et d'autres rochers ont abrité des ermites. Un système de bassins, auprès de vieilles fontaines, a été dégagé.

Le Cuveau des Fées : à proximité de la Source du Madon, est une auge de fontaine monumentale brisée en place dans sa carrière. *(photo ci-dessus)*

La Grotte Saint-Martin : « Galerie » creusée par la main de l'homme. A quelle époque ? Dans quel but ? Malgré des fouilles approfondies, le mystère reste entier. 40 mètres de long, 4 puits de 1 à 6 mètres de profondeur, au fond desquels l'eau affleure. Par mesure de sécurité, l'entrée de la galerie a été fermée. Lieu de culte ancien sur le thème des sources et du monde souterrain ? La grotte de Saint-Martin garde ses secrets...



Accès au Vallon St-Martin
par la D460
88260 VOID D'ESCLÉS



Suivre le sentier de 7 km balisé anneau jaune « Le Vallon Saint-Martin » pour découvrir ces curiosités.



Laissez-vous porter par l'histoire de Jeannette et son trésor au travers de la Quête du Vallon !
Sur place, flashez les QR Code pour suivre l'aventure de Jeannette.



ESLEY

Constituée de deux collatéraux voûtés d'arêtes et d'une nef centrale, la Crypte d'Esley a été construite en grès bigarré au milieu du XII^e siècle. Ce joyau roman abrite une Vierge à l'enfant et un Saint-André, statues polychromes du XIV^e.

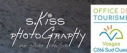
Association Histoire et Patrimoine
06.71.56.37.59



Joyau du 12^e siècle !



140 rue de l'église
88260 ESLEY



Couplez la visite de la crypte avec une marche de 7 km sur le circuit pédestre « Les vieux étangs » balisé anneau jaune.

*Départ de « la sphère »
48.16259, 6.05371*

Etang du Chanau



LIGNÉVILLE

La chapelle St-Basle est située sur l'emplacement d'un sanctuaire gallo-romain. Elle fût une nécropole mérovingienne encore en usage au XVI^e siècle et propriété des seigneurs de Lignéville. Vendue après la Révolution à une famille du village, elle est restaurée en 1852 par un certain Victor HUGO et cédée au Diocèse des Vosges en 1927.

La commune de Lignéville l'achète en 2012 et effectue des travaux de rénovation pour redonner tout son éclat à cet édifice.

 *Route de Dombrot-le-Sec*
88800 LIGNEVILLE



Grand lavoir



SAINT-BASLEMONT

Réveillez vos papilles en allant faire un tour à la distillerie Riondé pour y découvrir eaux de vie, crèmes, sirops et jus de leur production locale...
www.distillerie-rionde.fr • 03.29.08.21.68

 *20 Rue Haute*
88260 SAINT-BASLEMONT

Aussi, dégustez les fromages à base de lait de chèvre de la Chèvrerie des Granges.
03.29.08.36.14

 *Les Granges*
88260 SAINT-BASLEMONT





Ancienne
fonderie de
cloches



Chapelle
d'Aureil Maison

SECTEUR OUEST



Parc thermal de
Martigny-les-Bains

L'Ouest du territoire a un riche passé historique ! Entre Lamarche où sont nés les frères Renard, inventeurs de renom, Martigny-les-Bains où les sources ont guéris de nombreux maux et Robécourt où furent coulées les plus belles cloches, ce secteur mérite le détour...

LAMARCHE

Datant du XIII^e siècle, modifiée et agrandie au cours des XVI^e et XVII^e siècles, l'église **Notre-Dame de l'Assomption** est classée Monument Historique.

Son architecture présente les caractéristiques essentielles de l'art gothique : voûte sur croisée d'ogives, arc brisé et contrefort extérieur, sauf pour la première travée, avec 3 chapiteaux romans décorés de personnages pittoresques.

A l'intérieur se trouvent un orgue fabriqué par Nicolas Antoine LÉTÉ de Mirecourt et une statue de la Vierge à l'enfant, en pierre polychrome du XIV^e, chacun classé Monument Historique.

Le petit +

Claude Victor PERRIN, duc de Bellune, général français de la Révolution et maréchal d'Empire, est né à Lamarche en 1764. Une place lui est dédiée dans le village.



Le souvenir de Charles Renard (1847-1905) et de son frère Paul (1854-1933) a marqué considérablement la mémoire de la commune où ils ont vécu. Si l'histoire du dirigeable leur est associée, les frères Renard, et en particulier Charles, sont à l'origine de plusieurs découvertes, innovations techniques et scientifiques majeures dont un grand nombre de modèles de moteurs. C'est à eux qu'on doit notamment la série mathématique Renard, le train routier à traction continue ou encore le premier vol en ballon dirigeable à propulsion électrique.



Vous trouverez de nombreux hommages aux frères dans la commune : aérostèle face à l'église, plaque commémorative sur la maison familiale face à la mairie, tombe au cimetière communal, rue du Colonel Renard...



6 Rue des Rappechamps
88320 LAMARCHE

Installée sur un ancien domaine gallo-romain, la **chapelle d'Aureil Maison** est attestée dès 1044. À l'intérieur de l'abside roman, une vierge à l'enfant en bois du XII^e siècle, classée Monument Historique, est l'une des plus anciennes des Vosges. À voir aussi la Vierge de Pitié, en calcaire blanc, qui vient de la grande porte fortifiée de Lamarche. Elle date de la fin du XV^e siècle et est classée Monument Historique depuis 1947.

Au GAEC des petites fins, Isabelle et Gilles vous proposent de découvrir une ferme laitière traditionnelle en système herbager au travers d'une visite guidée, d'animations ludiques et d'un goûter !

Le site est la 5^e ferme pédagogique labélisée « Bienvenue à la ferme » dans les Vosges.

tridon.gilles@orange.fr

06.87.34.23.49



Route d'Isches
88320 LAMARCHE


MAREY

Les registres paroissiaux de Marey prouvent que « le frère Jean, ermite de Saint Laurent » séjourna là. Son acte de décès est confirmé le 18 avril 1692.

Découvrez l'ermitage St-Laurent et bien d'autres curiosités en suivant le sentier balisé anneau rouge « Sentier des fées ».



88320 MAREY
48.089844, 5.920029



ROBÉCOURT



Créée en 1847 par la famille PERRIN-MARTIN, la fonderie ferma ses portes en 1939 sous la famille FARNIER après avoir produit près de 8000 cloches, expédiées sur les 5 continents. Transformée aujourd'hui en musée par l'association « Fonderie et Clochers du Pays de Robécourt », vous y trouverez des croquis et du matériel rappelant la fabrication d'une cloche. Une journée de coulée et démoulage de petites cloches est organisée tous les ans en juillet.

ass.fonderie.robecourt@gmail.com
03.29.07.36.65



23 Rue Porot
88320 ROBECOURT

MARTIGNY-LES-BAINS



L'histoire du « Petit Versailles thermal » a débuté en 1849 avec la première analyse officielle de l'eau. L'arrivée du train en 1881 a permis à la station de se développer et de voir ses plus belles années. Malheureusement, les deux grandes guerres ont mis fin à cette période glorieuse.

Aujourd'hui, le parc et le pavillon des sources sont bichonnés par des bénévoles. Prenez le temps de flâner dans ces 6 ha de verdure avec cours d'eau, cascade, étang, kiosque, belvédère, ponts et arbres d'essences variées...

Vous voulez pratiquer le vol en paramoteur, faire un baptême de l'air ou tout simplement vous balader dans les airs ? L'école Vosges Plaine Paramoteur, située à Martigny-les-Bains ou Neufchâteau, est là pour réaliser vos rêves avec un instructeur diplômé.

www.vosges-plaine-paramoteur.fr
06.88.59.14.30



ROMAIN-AUX-BOIS

Depuis mai 2022, l'arboretum de Romain-aux-Bois a été remis en état par le Club Vosgien Monthurolois. Une quarantaine d'essences sont présentes sur ce site.

Découvrez ce joli coin de nature en empruntant le sentier balisé anneau rouge qui passe devant la mairie.



ROZIÈRES-SUR-MOUZON

Valrose est un ancien ermitage aménagé au XV^e siècle lorsque l'église paroissiale subissait des transformations. Le clocher abritait une cloche de 1660 et un long avant-toit formant un auvent qui protège le porche réédifié en 1691. L'ermitage était placé à côté du

bois, tout contre la chapelle. Les ermites devaient toujours être deux à l'ermitage.

Il prit fin en 1793 avec la vente de la chapelle comme bien national. Elle est alors rachetée par Bernard LEGRAS.

Un coin tranquille !



Accès par la rue longeant l'église
88320 ROZIERES-SUR-MOUZON
48.122883, 5.707919

TOLLAINCOURT-ROCOURT

En 1943 est créé près de Lamarche le **maquis de la Délivrance**, premier maquis des Vosges. Pendant cinq mois, il accueille une centaine de jeunes réfractaires au Service du travail obligatoire (STO) en Allemagne. La responsabilité du camp est confiée à **Addi Bâ**, figure singulière dans l'histoire de la Résistance française.

Arrivé dans les Vosges en juin 1940 dans un régiment de tirailleurs sénégalais, ce jeune Guinéen s'établit à Tollaincourt et rejoint les premières cellules de la Résistance locale, sous la houlette du lamarchois Marcel Arburger. Fusillés le 18 décembre 1943, les deux hommes paieront leur engagement du prix de leur vie.

Sur un périmètre de 30 km, le parcours historique « Sur les traces d'Addi Bâ », jalonné de 9 panneaux associés à une websérie, vous invite à suivre les pas d'Addi Bâ et de ses camarades entre villages et forêt sur les lieux même où se sont déroulés les faits.



Rocourt, un relais du maquis

Rocourt fut l'un des points de rendez-vous pour les jeunes qui souhaitaient passer au maquis de la Délivrance.

À la nuit tombée, des **personnes de confiance les accueillaient et les confiaient à Addi Bâ.**

Il est photographié ici devant la fromagerie en compagnie d'Henri Chodot et du commis fromager Roger Picard, tous deux impliqués dans la vie du maquis

Sur les traces d'Addi Bâ

Pour en savoir plus, découvrez la websérie réalisée avec les élèves du collège de Lamarche.

Panneau réalisé par CHATEAU de Lamarche

avec le soutien financier de

Union Européenne

La Région Grand Est

Côte Sud Ouest



SECTEUR SUD





Montheureux-sur-Saône

Bleurville

Saône

Regnévelle

Martinville

uvelle



Abbaye St-Maur



Pont des Prussiens



Hôtel de Sandrecourt

Cap vers le Sud ! À la frontière des 3 Provinces (Vosges, Haute-Marne et Haute-Saône), vous pourrez découvrir, entre autres, un riche patrimoine bâti ainsi que trois Espaces Naturels Sensibles : à visiter sans hésiter !

BLEURVILLE

L'abbaye Saint-Maur, église du XI^e siècle transformée au XVI^e, à l'époque gothique, alors en très mauvais état, a été rachetée par l'abbé Pierrat en 1973. Elle renferme un Christ en bois du XV^e siècle et une piéta du XVI^e siècle.

Grâce aux scouts de France et à des bénévoles, la restauration et l'aménagement de l'abbaye se poursuit chaque année. Une splendide crypte d'un roman très primitif et d'influence bourguignonne a ainsi été remise en valeur.

Chaque été, des concerts et des conférences y ont lieu, un petit musée archéologique a été créé ainsi qu'un Musée de la Vie Religieuse et de la Piété Populaire.

Depuis 1976, les Amis de Saint-Maur œuvrent à la sauvegarde et à la mise en valeur de ce monument classé.

abbayesaintmaur.bleurville@gmail.com



4 Rue des écoles
88410 BLEURVILLE

CHÂTILLON-SUR-SAÔNE

Magnifique !



Cité stratégique du Duché de Lorraine jusqu'à son rattachement à la France en 1766, ce village fascine. Porte Sud de la Lorraine aux confins de la Franche-Comté et de la Champagne-Ardenne, la cité a connu de riches heures, du XVI^e au XVIII^e siècle. De ses héritages baroques, lorrain et français, Châtillon-sur-Saône a accumulé un patrimoine remarquable encore grandement conservé. L'architecture « Renaissance », les hôtels particuliers, les caves ou encore les portes monumentales sont autant de découvertes au coin des rues d'un promontoire-forteresse.

Il est possible de découvrir le vieux village au travers d'une visite guidée et des maisons-musée du berger et du cordonnier.

La cité Renaissance a obtenu le label « Beau Village Lorrain » en 2019 et est en cours d'homologation Petite Cité de Caractère®.

Maisons-musée de Châtillon/S.
museechatillon.vosges@gmail.com
07.81.88.93.08 / 03.29.07.91.78



Atelier de bijoux en titane
Jules Van der Linden
8 Rue de l'Assaut
www.bijouxentitane.com
06.49.74.05.54

GODONCOURT



Rue de l'église
88410 GODONCOURT



Construite au XIII^e siècle, l'église, romane au départ, a vu s'immiscer le style gothique de manière dominante ensuite.

Au XVI^e, elle a connu de nombreuses évolutions avec, notamment, de fabuleuses fresques peintes qui représentent des scènes religieuses comme la nativité. Le XVII^e siècle verra un enrichissement du mobilier avec de très beaux autels.

Godoncourt est également connu pour son monastère orthodoxe où les sœurs fabriquent, encore aujourd'hui, des pâtes, des pains d'anis et des bougies.

ISCHES



Géré par l'association « Verger Conservatoire des Marches de Lorraine », le verger de Isches a vu le jour après la tempête de 1999. Les vergers conservatoires sont destinés à la sauvegarde des variétés fruitières locales menacées et renferment ainsi des essences d'arbres locales et inédites. Celui de Isches est orienté vers les prunes et la vigne et fait partie d'un réseau de 4 vergers conservatoires vosgiens.



88320 ISCHES
48.020419, 5.835762

Point de vue sur les hauteurs de Godoncourt



La Croix des Herbues
88410 GODONCOURT
47.989631, 5.924293

GRIGNONCOURT

Rendez-vous aux Vergers Grandieu pour découvrir les fruits labellisés bio de Grignoncourt : pommes, poires, fruits d'été mais aussi des produits transformés (jus, sirops, pétillements, confitures et compotes) !



230 Rue de Monthureux, 88410 GRIGNONCOURT

Le petit +

Dans l'église se trouve une chaire à prêcher en pierre très rare.
Dans le mur de la sacristie, cherchez la statue de la « Vierge enceinte »...

LES THONS



Propriété depuis 2006 de l'association Saône Lorraine, l'église et le tiers oriental de l'ancien couvent franciscain des Thons remontent à la fin du XV^e siècle.

De 1453, date de la fondation, à 1791, date du départ des Frères, le bâtiment connu des agrandissements au XVI^e siècle, des reconstructions au XVII^e siècle et des embellissements. Mais le noyau initial, privatisé depuis la Révolution, demeure intact : l'église classée depuis 1945 est un chef d'œuvre du gothique finissant et son unité frappe le visiteur.

Il s'agit, avec le couvent lui-même, de l'ensemble monastique se réclamant de Saint-François, le mieux conservé de tout l'Est de la France.

Le Couvent des Cordeliers profite depuis le début des années 2000 du soutien de la Mission patrimoine portée par Stéphane Bern.

Association Saône Lorraine
jean-f.michel@wanadoo.fr
06.74.25.54.37



Le petit +

De l'autre côté de la départementale, jetez un œil à ce pigeonnier du XVI^e s. !

LIRONCOURT



La pelouse marno-calcaire de la Banie est classée Espace Naturel Sensible. Elle tapisse un coteau en forme de croissant avec une formidable vue sur les méandres de la Saône. Au fil du sentier des vaches, vous pourrez tout apprendre sur la faune et la flore de ce site naturel exceptionnel, notamment les orchidées sauvages qui imitent la forme et l'odeur de l'abeille et du bourdon. Le Conservatoire des Espaces Naturels de Lorraine anime chaque été des visites du site.

Un sentier pédagogique à travers la pâture vous donne la possibilité de parcourir le site. Voir panneau explicatif au-dessus de la pelouse.



88410 LIRONCOURT
47.968627, 5.886014

Venez découvrir le barreau, cette passerelle en pierre qui permet de traverser la Saône.



Accès rue de l'église
88410 LIRONCOURT
47.968737, 5.895724

MARTINVELLE



Grâce à l'association Martinville-Jadis, découvrez une collection de matériels et d'outils d'antan retraçant les activités industrielles, artisanales, agricoles et campagnardes de la plaine des Vosges. Sont exposés également tous les objets usuels d'art populaire, jeux de bistrot, boîtes à musique... Soit plus de 3000 objets sur 500 m² d'exposition !

Association Martinville-Jadis
martinville-jadis@orange.fr

03.29.09.05.66



Le Champ le Moine
88410 MARTINVELLE

MONTHUREUX-SUR-SAÔNE

La Saône serpente dans le village sur environ 11 km. On décompte ainsi 10 ponts et une passerelle piétonne !

Le **Pont des Prussiens**, qui a également été dénommé Pont du bois ou encore Pont des artistes, est un ouvrage emblématique de Monthureux-sur-Saône. Sa dénomination actuelle est héritée de la guerre de 1870, puisqu'on raconte que c'est en le traversant que les Prussiens, Bavaoires et Wurtembergeois ont pénétré dans la cité afin de l'occuper.



Rue du gros tilleul
88410 MONTHUREUX/S.
48.031080, 5.979948

La Saône reçoit les eaux d'un petit ruisseau, peu après sa source : le Préfonrupt. D'une grande richesse écologique, le ruisseau du Préfonrupt et les zones humides qui le bordent abritent de nombreuses espèces typiques de ces milieux : Lamproie de planer, Chabot, Salamandre tachetée, Sonneur à ventre jaune...

Par ailleurs, le sentier aménagé qui surplombe le site vous permettra d'admirer les affleurements de grès, une ancienne carrière ou encore la dense végétation de ce vallon forestier.

Le balisage « ENS 88 » vous guidera le long de ce sentier pédagogique circulaire. Comptez environ une heure de marche.



Accès par le chemin du Préfonrupt
88410 MONTHUREUX/S.

Au calme...



C'est vers 1090 que des moines, venus de la puissante abbaye bénédictine de Luxeuil, en Haute-Saône, édifièrent un prieuré à Montheureux, dont l'église actuelle était la chapelle. Au XVII^e siècle, le prieuré fut entièrement détruit par un incendie ; il n'en reste que deux piliers romans. Les moines quittèrent le pays et l'église devint paroissiale.



Au cœur de la Forêt d'exception Darney - La Vôge, en traversant le lavoir des Prussiens, l'**Espace Pédagogique Forestier** « La Forêt du Savoir » vous accueille avec ses deux "salles de classes" et une serre pédagogique. En vous dirigeant vers le vallon du Préfontrupt, un belvédère offre de beaux points de vue sur le bourg.

Des livrets pédagogiques sont disponibles sur
www.onf.fr/foret-exception/darney-la-voge-foret-dexception

SAINT-JULIEN



Rue de l'église
88410 SAINT-JULIEN
48.019605, 5.894870



Observez cette ancienne maison de justice... Comme indiqué sur le linteau de la porte, elle a été construite en 1551. Sa façade principale avec sa ferronnerie d'époque, rare témoignage du savoir-faire métallurgique de l'époque Renaissance, est inscrite aux Monuments historiques depuis 1929.



L'église de Saint-Julien abrite de magnifiques vitraux de la fin du Moyen Age. Restaurés en 1860 par le verrier Fremotte de Neufchâteau, les vitraux de Saint-Julien forment un ensemble exceptionnel pour une région qui, il y a 5 siècles, vivait du bois, du fer et surtout du verre.

Eglise ouverte tous les jours en été.

TIGNÉCOURT



Après le cimetière à droite
88320 TIGNECOURT
47.968737, 5.895724

204 ha de la forêt de Tignécourt sont la propriété du Département des Vosges. Cet ensemble constitué de chênes, hêtres, charmes, frênes et aulnes est classé Espace Naturel Sensible. Sa gestion a été confiée à l'ONF (Office National des Forêts) avec la mission de mettre en place un modèle de gestion patrimoniale exemplaire.

Un grand observatoire, faisant face à la clairière, accueille les promeneurs et le public scolaire pour admirer la faune sans la déranger. Un sentier balisé de 1,8 km vous propose de découvrir la biodiversité de cet environnement.

Au centre du village, la Maison de la Nature accueille régulièrement des expositions, animations, ateliers et formations.

Conseil Départemental des Vosges
03.29.29.88.88

L'abbaye de Flabémont a été fondée au XII^e siècle par des Prémontrés puis remaniée au XVII^e. Il ne reste aujourd'hui que quelques vestiges dont les arcades de l'immense grange, le moulin à huile ou la maison du Prieur.



Lieu-dit Flabémont
48.036893, 5.881141



A VOS AGENDAS !

Vos rendez-vous annuels

AVRIL

Relanges Bio


Rencontres de l'agriculture biologique, des alternatives écologiques et de la solidarité.

RELANGES

Natur'images

Festival de la photographie animalière et de nature.

TIGNÉCOURT



Foire aux lapins ATTIGNY

Marché de Pâques HENNEZEL-CLAIREY

MAI

Foire aux occasions CLAUDON

Foire aux escargots MARTIGNY-LES-BAINS

VTT Nature Randonnée VTT/pédestre ISCHES

Randonnée familiale et populaire Par le Club Vosgien

JUIN

Foire à la bière LAMARCHE

JUILLET

Le temps des sources

Festival historique multi-époques
MARTIGNY-LES-BAINS



TOUT L'ÉTÉ

Les Mardis des Vosges Côté Sud Ouest

Marchés des saveurs et des savoir-faire itinérant tous les mardis soirs de mi-juin à fin août.

AOÛT

Spectacle de L'Odysée

Théâtre en plein air par la Compagnie L'Odysée.
MONTHUREUX-SUR-SAÔNE



Fête Renaissance

Animations sur l'époque Renaissance.
CHÂTILLON-SUR-SAÔNE (1 année sur 2)

Fête de l'Ourche Rallye pédestre dans la vallée de l'Ourche ATTIGNY

Fête du bois Animations autour du thème du bois VILLOTTE

Fête du grès Animations autour du thème de la pierre dans l'ancienne carrière de la Forge Kaïtel BONVILLET

Darou Fest Festival de musique BONVILLET

SEPTEMBRE

Rallye découverte

Découvrez le patrimoine autrement en sillonnant les routes du territoire et trouvez un maximum de bonnes réponses pour finir premier !



OCTOBRE

Foire au boudin MONTHUREUX-SUR-SAÔNE

DÉCEMBRE

Saint-Nicolas et nombreux marchés de Noël.

Restez connectés pour connaître les dates de ces événements !
www.tourisme-vosgescotesudouest.fr

INFOS PRATIQUES

COMMENT VENIR ?

EN VOITURE

Autoroute A31
sortie 8.1 Robécourt

Depuis Nancy, Epinal
par la D6 ou la D460



Depuis Chaumont, Langres
par la D429

Depuis Vesoul
par la D2

En empruntant la
route thermale

Tous les chemins mènent dans Les Vosges Côté Sud-Ouest, ou presque... !

EN BUS

Par le réseau Fluo Grand Est : www.fluo.eu

Ligne 4 : Epinal Darney Monthureux

Ligne 88 : Monthureux Darney Vittel

Car TER : Vittel Contrexéville Nancy



EN TRAIN

Ligne de TVG Paris - Epinal en direct ou
avec correspondance à Nancy.



EN ITINÉRANCE



La Voie Bleue (V50) assure un maillage structurant sur un axe nord-sud en provenance d'importants bassins de cyclistes (Benelux, Allemagne, Suisse). Elle relie l'EuroVelo5-ViaRomea, l'EuroVelo 6-Véloroute des Fleuves et l'EuroVelo17-ViaRhôna. Elle passe à l'Est du territoire sans y rentrer.

<https://www.lavoiebleue.com/>

SE DÉPLACER

EN BUS

Par le réseau Fluo Grand Est : www.fluo.eu

Ligne 4 : Epinal Darney Monthureux

Ligne 88 : Monthureux Darney Vittel

Car TER : Vittel Contrexéville Nancy

EN TAXI

Taxis Borel-Walter

A Lerrain, Darney
et Escles

03 29 07 53 40

Taxis Elie et Didier

A Lamarche

03 29 09 52 58

Taxis David

A Bleurville

03 29 09 03 03



COMMERCES UTILES

SUPERMARCHÉS

SUPERETTES

INTERMARCHÉ • 6 bis Route de Vittel 88260 DARNEY • 03 29 09 40 70

PROXI • 1 rue Château 88260 DARNEY • 03 29 09 43 08

CARREFOUR EXPRESS • ZA Chéri Buisson 88320 LAMARCHE • 03 29 09 56 36

CARREFOUR EXPRESS

30 rue Hôtel de Ville 88410 MONTHUREUX-SUR-SAÔNE • 03 29 09 00 20

BOULANGERIES

PÂTISSERIES

LE FOURNIL DE DARNEY • 12 Rue Stanislas 88260 DARNEY • 03 29 09 33 79

LEGROS • 3 Rue des Fabriques 88260 DARNEY • 03 29 09 21 33

HUCK • 6 Place Bellune 88320 LAMARCHE • 03 29 09 56 88

LEGROS • 3 rue Faubourg des Vosges 88320 LAMARCHE • 09 67 74 37 69

FERREIRA • 1 Rue du Paquis 88260 LERRAIN • 03 29 07 51 73

AU FOURNIL DE ROMAIN

2 Rue Jules Ferry 88320 MARTIGNY-LES-BAINS • 03 29 09 73 85

WITRICH

25 Rue de l'Hôtel de Ville 88410 MONTHUREUX-SUR-SAÔNE • 03 29 09 00 19

LA MADONE

24 Place de la République 88410 MONTHUREUX-SUR-SAÔNE

DEPOT DE PAIN - EPICERIE

La panetière en balade • 1 Rue Berthereau 88320 ROBECOURT • 03 29 07 35 93

PROXI • 1 rue Château 88260 DARNEY • 03 29 09 43 08

Distributeur • Devant la mairie 881400 DOMBROT-LE-SEC

BOUCHERIES

TRAITEURS

DEFRAIN • 34 Rue de la République 88260 DARNEY • 03 29 09 41 40

METTOT • 50 Rue du Couvent 88410 MONTHUREUX-SUR-SAÔNE • 03 29 09 01 76

PHARMACIES

PHARMACIE DES PORTES DE LA FORET

37 rue de la république 88260 DARNEY • 03 29 09 30 18

PHARMACIE DE LA PLACE

4 Place Jules Ferry 88320 LAMARCHE • 03 29 09 50 21

PHARMACIE NODET

12 rue Vosges 88320 MARTIGNY-LES-BAINS • 03 29 09 71 11

PHARMACIE MAGU - CHAMARANDE

5 Place de la république 88410 MONTHUREUX-SUR-SAONE • 03 29 09 01 34

BANQUES – RETRAIT D'ESPÈCES



Distributeur
automatique
de billets

GAN • 3 rue Stanislas 88260 DARNEY • 03 29 09 31 55

CAISSE D'EPARGNE GRAND EST EUROPE


14 rue République 88260 DARNEY • 08 20 32 06 25

CREDIT AGRICOLE • 19 rue de la république 88260 DARNEY • 03 29 09 31 71 

INTERMARCHE • 6 bis Route de Vittel 88260 DARNEY • 03 29 09 40 70 

MAISON DE LA PRESSE • 46 rue de la république 88260 DARNEY

AGENCE POSTALE • 22 rue des Abbés Mathis et Marion 88260 HENNEZEL

CREDIT AGRICOLE • 4 place Bellune 88320 LAMARCHE • 03 29 09 52 12 

SWISSLIFE • 7 Faubourg des Vosges 88320 LAMARCHE • 03 29 09 53 75

CREDIT AGRICOLE 

40 place de la république 88410 MONTHUREUX-SUR-SAÔNE • 03 29 09 04 08

GROUPAMA

53 place de la république 88410 MONTHUREUX-SUR-SAÔNE • 03 29 09 06 94

AGENCE POSTALE

61 rue du Pervis 88410 MONTHUREUX-SUR-SAÔNE • 03 29 07 57 84

BAR-RESTAURATION

- ATTIGNY • Auberge Chez Nous • 03 29 09 81 43
CHÂTILLON-SUR-SAÔNE • Auberge de Châtillon • 03 29 08 14 40
DARNEY • Chez Stéphanie • Restaurant pizzeria • 03 29 09 61 74
DARNEY • ESAT « La Porte de la Forêt » • 03 29 09 88 98
DARNEY • Bar des Promeneurs • 03.29.07.87.54
DARNEY • Les Délices de L'éléphant • 03 29 07 60 84
DARNEY • La Belle Forêt, vente et dégustation de produits locaux • 03 29 09 96 45
ESCLES • Le Paradis • Restaurant • 03 29 07 97 95
LAMARCHE • La Grenade Lamarchoise • 03 29 09 50 16
LERRAIN • Le Lerrinois • 03 29 09 50 16
MARTIGNY-LES-BAINS • Le Martigny • 03 29 07 43 73
MONTHUREUX-SUR-SAÔNE • Le Relais des Vosges • 03 29 07 11 67
NONVILLE • Le Huit • 06 18 99 79 483
NONVILLE • O'Bistro'Resto 280 • 09 81 88 95 31
SAINT-JULIEN • Le Bigneuvre • 03 29 07 24 14

INDEX

- ATTIGNY p16
BELMONT-LES-DARNEY p17
BELRUPT p17
BLEURVILLE p46
BONVILLET p18
CHATILLON-SUR-SAONE p47
CLAUDON p19
DARNEY p20
DOMBROT-LE-SEC p31
ESCLES p32
ESLEY p34
GODONCOURT p48
GRANDRUPT-DE-BAINS p23
GRIGNONCOURT p49
HENNEZEL p23
ISCHES p48
JESONVILLE p30
LAMARCHE p38
LES THONS p50
LIGNEVILLE p35
LIRONCOURT p51
MAREY p40
MARTIGNY-LES-BAINS p41
MARTINVELLE p51
MONTHUREUX-SUR-SAÔNE p52
RELANGES p25
ROBECOURT p40
ROMAIN-AUX-BOIS p42
ROZIERES-SUR-MOUZON p42
SAINT-BASLEMONT p35
SAINT-JULIEN p54
TIGNECOURT p55
TOLLAINCOURT p43
VIOMENIL p26



tourisme@vogescotesudouest.fr
www.tourisme-vogescotesudouest.fr
03.29.09.96.45

Facebook : @OTVCSO88 • Instagram : tourisme.vcso

ON VOUS ACCUEILLE

À « LA BELLE FORÊT »

3 quartier de la Belle Forêt 88260 DARNEY

Accueil touristique, vente et dégustation de produits locaux

Consultez notre site internet pour les horaires d'ouverture

POINTS D'INFORMATIONS

SIÈGE DE LA COMMUNAUTÉ DE COMMUNES

Impasse du groupe scolaire 88260 DARNEY

Du lundi au jeudi : 8h30-12h / 13h30-17h

Le vendredi : 8h30-12h / 13h30-16h

PÔLE MULTISERVICES DE MONTHUREUX-SUR-SAÔNE

61 Rue du Pervis 88410 MONTHUREUX-SUR-SAÔNE

Du lundi au samedi : 8h30-12h / 13h30-17h

ANTENNE DE LA COMMUNAUTÉ DE COMMUNES

ZA Chéri Buisson 88320 LAMARCHE

Du lundi au vendredi : 8h30-12h / 13h30-17h

BORNE INTERACTIVE 24H/24 7J/7

À « La Belle Forêt », 3 quartier de la Belle Forêt 88260 DARNEY

BOITES À DOCUMENTS TOURISTIQUES EN LIBRE-SERVICE

À Bleurville, Châtillon/S., Claudon, Damblain, Darney, Dombrot -le-Sec, Esley, Gignéville, Grandrupt-de-Bains, Hennezel, Isches, Lamarche, Le Void d'Escles, Lerrain, Martigny-les-Bains, Monthureux/S., Relanges, Robécourt, Tollaincourt, Vioménil, Passavant-la-Rochère, Tignécourt.