

SUR LES TRACES DES MAÎTRES VERRIERS

A la recherche du trésor caché des gentilshommes verriers du XV^e siècle, sur un parcours boisé, parfois sauvage et surprenant, découvrez une page d'histoire de la mythique forêt de Darney, au creux du vallon de l'Ourche.



Droiteval – Crédit Photo : Eric MARGUET

MATIN : PROMENADE !

Partez à la recherche du trésor des maîtres verriers dans la vallée de l'Ourche !

CIRCUIT A PIEDS

Pour les plus courageux, nous vous proposons un circuit à pied ponctué de quelques informations sur cette vallée très active aux siècles derniers.

Le parcours à pieds est détaillé dans les pages suivantes (pages 3 à 7).

Départ : Musée du verre de Hennezel-Clairey, 11 Rue du Moulin Robert 88260 HENNEZEL (Latitude : 48.0406 Longitude 6.1046 / N 48°2'26.16" E 6°6'16,56")

Distance / durée : 10 km / 2h30 à pied / 1h30 à VTT

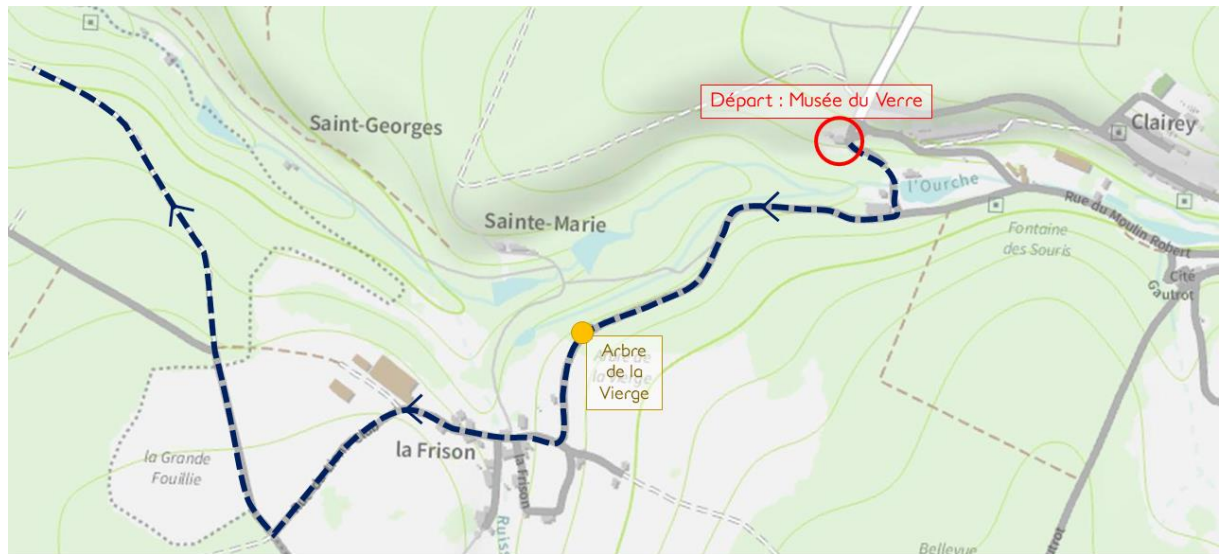
Difficulté : moyen

Vous pouvez également découvrir les trésors de cette vallée en voiture en suivant l'itinéraire de la page 8.

Vue générale du circuit à pieds



ETAPE 1 : La verrière



- ❗ Suivez la Rue du Moulin Robert qui descend en contre bas du Musée. Au carrefour, prenez à droite, en direction de La Frison. Sur le chemin, notez l'Arbre de la Vierge sur votre gauche. Comme tous les arbres "consacrés" à La Vierge, ce gros hêtre en bordure de route fait partie des sujets protégés "religieusement" depuis une certaine époque. La mémoire locale n'a pas gardé le souvenir de la mise en place d'une statue de La Vierge à cet endroit. L'ancienne ayant disparu depuis longtemps, elle a été remplacée récemment. Placée là, sans doute par le passé pour protéger les passants, elle devait supplanter un lieu païen. Lors des cérémonies de La Fête Dieu en juin, des reposoirs y étaient installés.
- ❗ Dans le hameau se trouve l'une des dernières verrières, à une altitude de 398 mètres. La concession « ascensement » octroyée par les ducs de Lorraine aux familles verrières, correspond à un déboisement nécessaire à la production du verre, aux droits usagers et aux privilèges de ces familles. Admirez également le panorama vers les collines de Vittel au Nord.
- ❗ Remontez vers Henricel, vous rencontrez la table de lecture n°4 sur l'ancienne forge et usine électrique de Sainte-Marie, puis prenez le chemin à droite peu après la sortie de La Frison.



Arbre à la Vierge

ETAPE 2 : Une première maison de forge

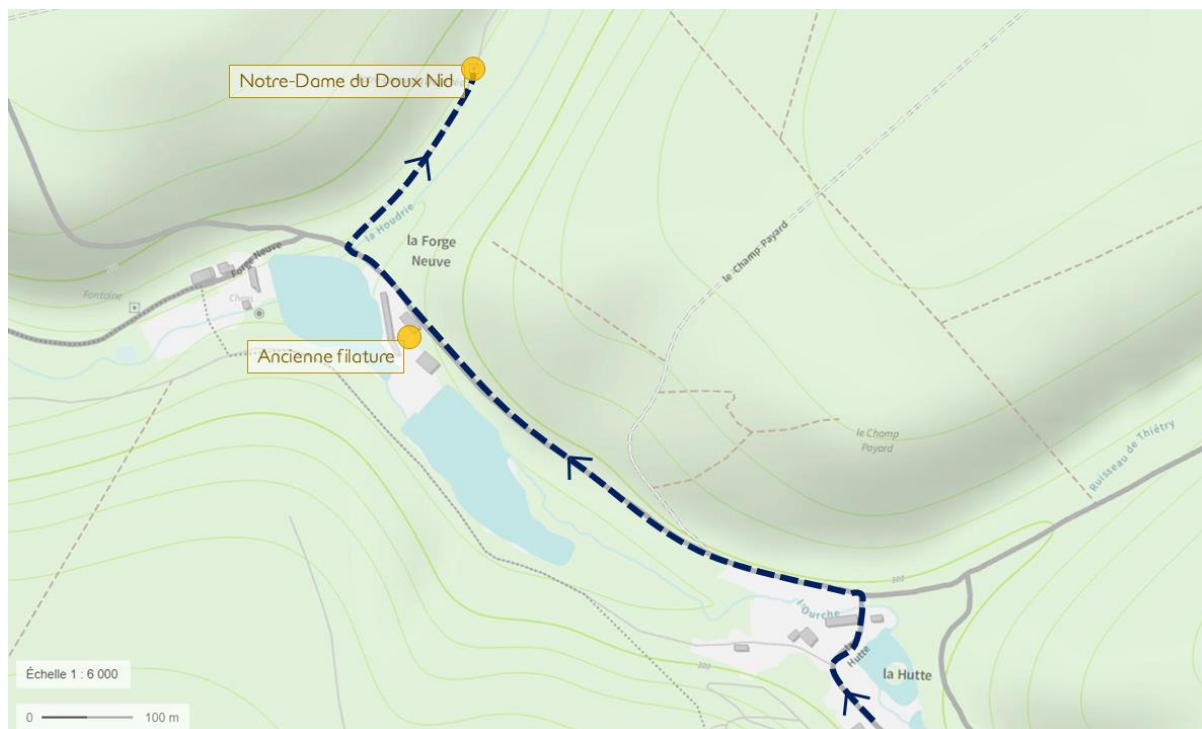


- ❗ Continuez sur ce chemin jusqu'au canton de Verbamont, vous arrivez à un carrefour, prenez à droite vers La Hutte - *si vous voulez, vous pouvez faire un détour par l'arboretum dont l'entrée est juste en face de vous à la sortie du chemin, à côté de la table de lecture n°5 sur la chapelle-école et l'arboretum* -.
- ❗ Sur votre gauche, vous apercevez la chapelle-école de La Hutte. Une fois arrivés à La Hutte, découvrez la maison du maître de forges et maître du feu, comme le furent les verriers. Observez la pierre gravée au pied de l'escalier devant maison du maître de forge.



- ❗ Continuez votre route sur la droite, puis prendre à gauche vers Forge Neuve – *à ce carrefour vous pouvez parcourir la table de lecture n°6 sur La Hutte* -.

ETAPE 3 : Une deuxième maison de Forge



- ⚠️ Continuez jusqu'à vous retrouver devant l'ancienne maison de Forge et une ancienne filature. La grande cheminée de brique rouge semble sortir de nulle part. Les verriers, comme les autres industriels par la suite, maîtrisaient l'eau : l'élément indispensable à la vie, force motrice et réserve alimentaire (pisciculture).



- ⚠️ Continuez et suivez le chemin de l'ancienne verrerie de Houdry-chapelle sur votre droite, jusqu'à Notre Dame du Doux Nid (Ce sera sur la gauche du chemin).

ETAPE 4 Notre Dame du Doux Nid



- ❗ Vous êtes maintenant face à l'autel Notre Dame du Doux Nid. A flanc de coteau, les roches de grés bigarré, dont les origines géologiques remontent au Tria inférieur (245 millions d'années), offraient la matière première sous forme de silice aux maîtres du verre, mais aussi pour la construction des immeubles et ouvrages utilisés encore de nos jours sous forme artistique. L'autel que vous voyez face à vous a été construit pendant la 2^{de} Guerre Mondiale. Les colonies de vacances aux alentours venaient y prier pour demander la fin des combats.
- ❗ Retournez sur vos pas et prenez le chemin sur la gauche.

ETAPE 5 La gorge au Loup et retour au Musée

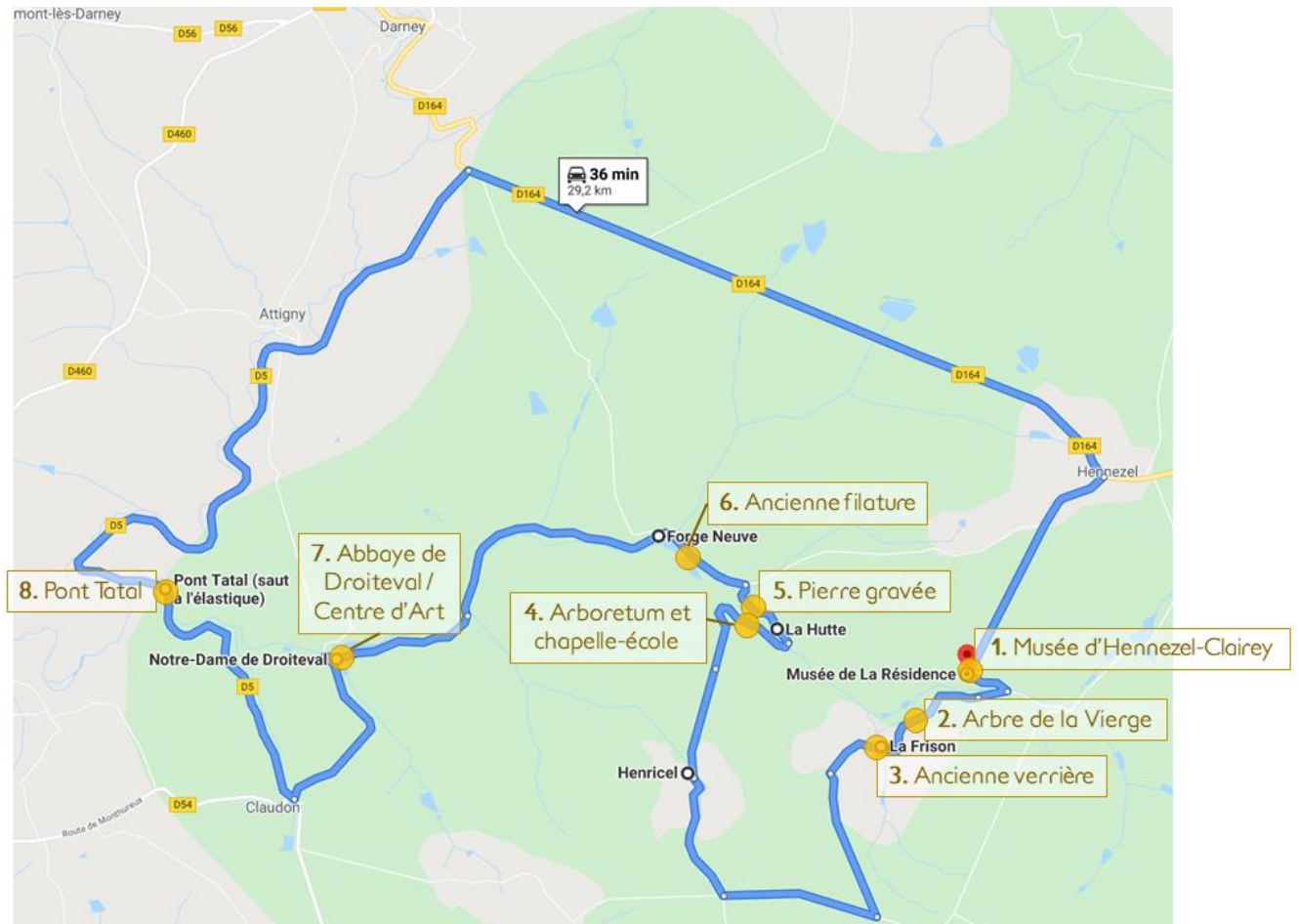


- ❗ Vous êtes à présent sur le chemin forestier de la « gorge du loup ». Faites attention, il vous guette ! Au XV^e siècle, les loups étaient encore fort nombreux. Leurs pelisses tannées protégeaient les verriers contre la température élevée des fours.
- ❗ Saviez-vous que la température de fusion du verre pouvait être diminuée par les cendres de fougères ?
- ❗ Prenez à droite à la prochaine intersection pour aller vers le hameau Thiéry.
- ❗ Aux maisons prenez à droite, puis le chemin qui monte à gauche.
- ❗ Continuez tout droit puis suivez le chemin qui part à gauche pour sortir sur la D5D
- ❗ Retrouver le Musée du verre sur votre droite.

CIRCUIT EN VOITURE

Départ : Musée du verre de Hennezel-Clairey, 11 Rue du Moulin Robert 88260 HENNEZEL (Latitude : 48.0406 Longitude 6.1046 / N 48°2'26.16" E 6°6'16,56")

Distance / durée : 30 km / 1h30 avec les arrêts



Départ du parking du Musée d'Hennezel-Clairey (1).

Descendez vers Clairey puis prenez à droite direction La Frison. Notez sur votre gauche l'Arbre de la Vierge (2). Comme tous les arbres "consacrés" à La Vierge, ce gros hêtre en bordure de route fait partie des sujets protégés "religieusement" depuis une certaine époque. La mémoire locale n'a pas gardé le souvenir de la mise en place d'une statue de La Vierge à cet endroit. L'ancienne ayant disparu depuis longtemps, elle a été remplacée récemment. Placée là, sans doute par le passé pour protéger les passants, elle devait supplanter un lieu païen. Lors des cérémonies de La Fête Dieu en juin, des reposoirs y étaient installés.

A La Frison se trouve l'une des dernières verrières (3), à une altitude de 398 mètres. La concession « acensements » octroyée par les ducs de Lorraine aux familles verrières, correspond à un déboisement nécessaire à la production du verre, aux droits usagers et aux privilèges de ces familles. Admirez également le panorama vers les collines de Vittel au Nord.

Continuez et au carrefour tournez à gauche, 100m plus loin tournez à droite puis 200m après tournez à nouveau à droite vers Henricel. Continuez vers le Verbamont. Vous passez devant

« la Clairière du Verbamont » qui propose camping et logements insolites sur le thème de célèbres contes. Juste après vous pouvez faire une halte à l'Arboretum (ballade de 700m vous présentant de multiples essences d'arbres dont un sequoia géant !) et la chapelle-école de La Hutte (4). Une table de lecture vous donne des informations complémentaires.

Au hameau de La Hutte, découvrez la maison du maître de forges et maître du feu, comme le furent les verriers. Observez la pierre gravée (5) au pied de l'escalier devant maison du maître de forge.

Continuez puis prenez à gauche jusqu'à vous retrouver devant l'ancienne maison de Forge et une ancienne filature (6). La grande cheminée de brique rouge semble sortir de nulle part. Les verriers, comme les autres industriels par la suite, maîtrisaient l'eau : l'élément indispensable à la vie, force motrice et réserve alimentaire (pisciculture).

Suivez toujours l'Ourche en direction de Droiteval ou vous arriverez devant cette belle Abbaye (7) qui été fondée vers 1130 par le Seigneur de Darney, pour racheter ses fautes. Ce couvent a eu bien des fonctions différentes. D'abord couvent pour femmes au 12^e siècle, ce lieu deviendra prieuré d'hommes au 15^e s., verrerie au 18^e s. Cette activité emploiera près de 150 ouvriers et amènera la construction de la cité ouvrière. Il sera confisqué comme biens nationaux après la Révolution et deviendra entrepôt puis suivra la tendance industrielle de la vallée de l'Ourche en devenant forge à la fin du 18^e s. L'édifice est aujourd'hui une propriété privée, avec un peu de chance vous pourrez peut-être entendre le propriétaire des lieux jouer un morceau d'orgue ! Juste à côté se trouve de Centre d'Art et de Culture (7), un lieu de vie artistique dédiée à la peinture, sculpture, mosaïque...

Continuez votre route jusqu'à Claudon, puis prenez la D5 en direction d'Attigny. Le long de cette route, faite un arrêt au Pont Total (8), qui a servi de viaduc pour une ligne de chemin de fer mais est aujourd'hui un lieu pour pratiquer le saut à l'élastique et l'escalade : frisson garantis !

Suivez toujours la D5 pour traverser Attigny et déboucher sur la D164 que vous reprendrez à droite pour retourner à Hennezel et au Musée d'Hennezel-Clairey.



← Abbaye de Droiteval

↑ Pont Total


APRES-MIDI : VISITE !

Après la balade, vous pouvez manger sur l'aire de pique-nique en face du Musée. Et pourquoi ne pas le visiter ce musée d'Hennezel-Clairey ? C'est l'unique conservatoire des activités anciennes de la forêt de Vôge, il ne faut pas manquer ça !

Six salles thématiques illustrent cinq siècles de savoir-faire et proposent des collections variées (plus de mille objets dont un important ensemble de verrerie), de maquettes, des photos, des outils, des documents, des reconstitutions... : deux salles sur le verre, une salle dédiée à François Théodore Legras, un espace sur le fer, un espace sur le bois, une salle de la broderie et une salle sur la Résistance en Vôge.

Ouverture : de Pâques au 15 octobre de 14h30 à 18h00

Durée de visite : environ 1h30 **Entrée** : 4 €



Pour compléter votre découverte, rendez-vous à la verrerie de Passavant-la-Rochère (10 km au Sud), où vous pourrez voir des souffleurs de verre en activité et passer par la boutique avant de repartir !